













LEGENDA:

-  STROMY LISTNATÉ (62ks)
-  ODROSTKY LISTNATÉ (86ks)
-  KEŘE LISTNATÉ (220ks)
-  DRUH/POČET KS
-  OPLOCENKA (423 m)
-  HRANICE POZEMKU

SEZNAM DŘEVIN K VÝSADBĚ

stromy listnaté, OK 10-12cm


-  TR - třešeň ptačka (25ks)
-  LP - lípa velkolistá (25ks)
-  JV - javor mléč (12ks)

-  odrostky (výška 170-200cm), spon min.2,5m
-  HB - habr obecný (52ks)
-  BB - javor babyka (34ks)

keře - kontejnerované, výška 60-100cm
 sv - svída krvavá, spon 2ks/m² (130ks)
 tr - trnka obecná, spon 2ks/m² (90ks)

POZOR !
 PODZEMNÍ VEDENÍ JSOU ZAKRESLENA POUZE ORIENTAČNĚ,
 PŘED ZAPOČETÍM ZEMNÍCH PRACÍ JE TŘEBA VŠECHNA VEDENÍ VYTÝČIT!

Souřadnicový systém: S-JTSK
 Výškový systém : BpV

Kreslil:	MIROSLAVA BŘEČTANOVÁ	<i>Břečť</i>	 inženýring & projekce T.G.Masaryka 620 Choceň
Zpracoval:	ING. ZUZANA BALADOVÁ		
Technická kontrola:	ING. MILAN PETR	<i>Milan Petr</i>	
Zodp. projektant:	MIROSLAV VURBAL	<i>Miroslav Vurbal</i>	
Hlavní projektant:	ING. MILAN PETR	<i>Milan Petr</i>	
Region:	PARDUBICKÝ	Okres: PARDUBICE	Obec: ROHOVLÁDOVA BĚLÁ
Investor: ČR-SPÚ, Krajský pozemkový úřad, Pobočka Pardubice			
Akce:		Stupeň:	DSP+DPS
POLNÍ CESTA PC2 V K.Ú. ROHOVLÁDOVA BĚLÁ		Zak. č.:	????
Objekt: SO 801 DOPROVODNÁ ZELEN S FUNKCÍ VĚTROLAMU		Arch. č.:	
Obsah:		Datum:	08/2022
OSAZOVACÍ PLÁN		Formát:	06xA4
		Měřítko:	1:500
		Kóty: m	Číslo příl. výkresu: D.1.2.6.